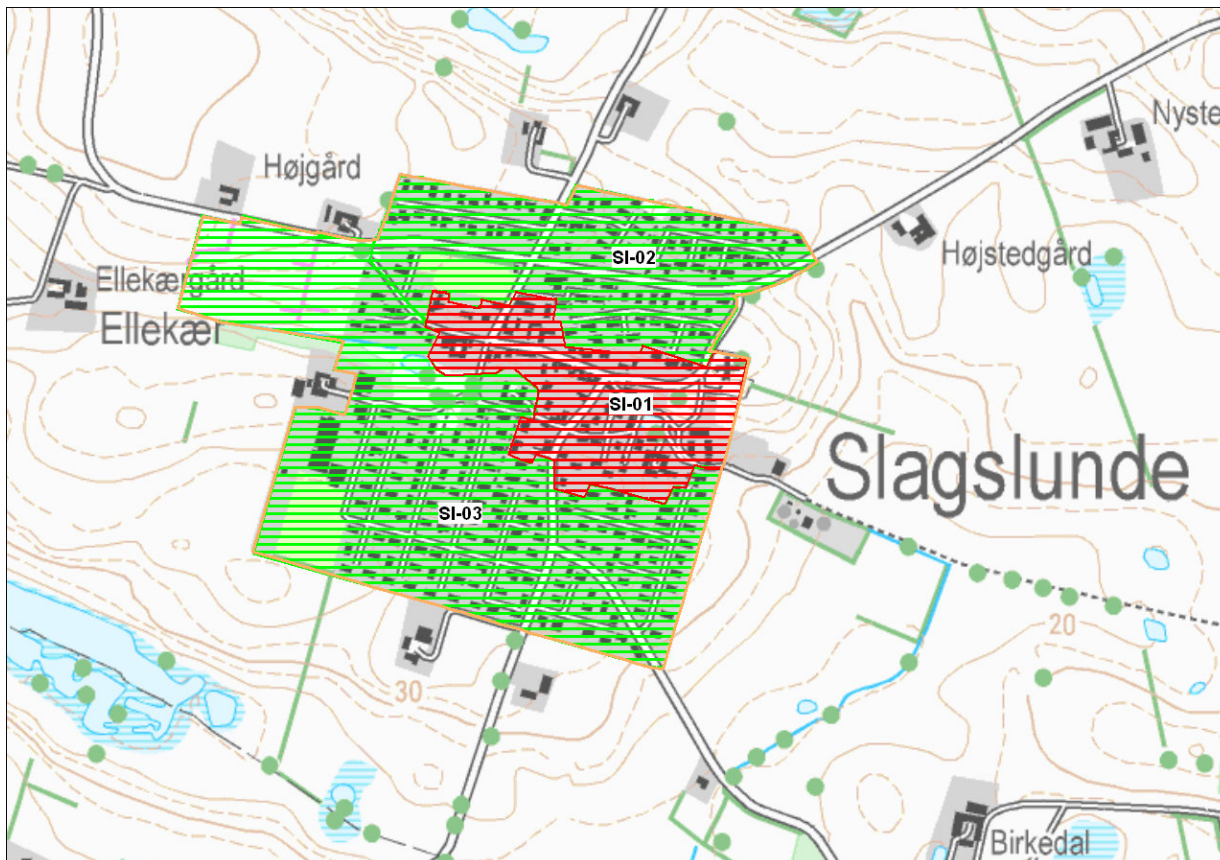


BILAG 10



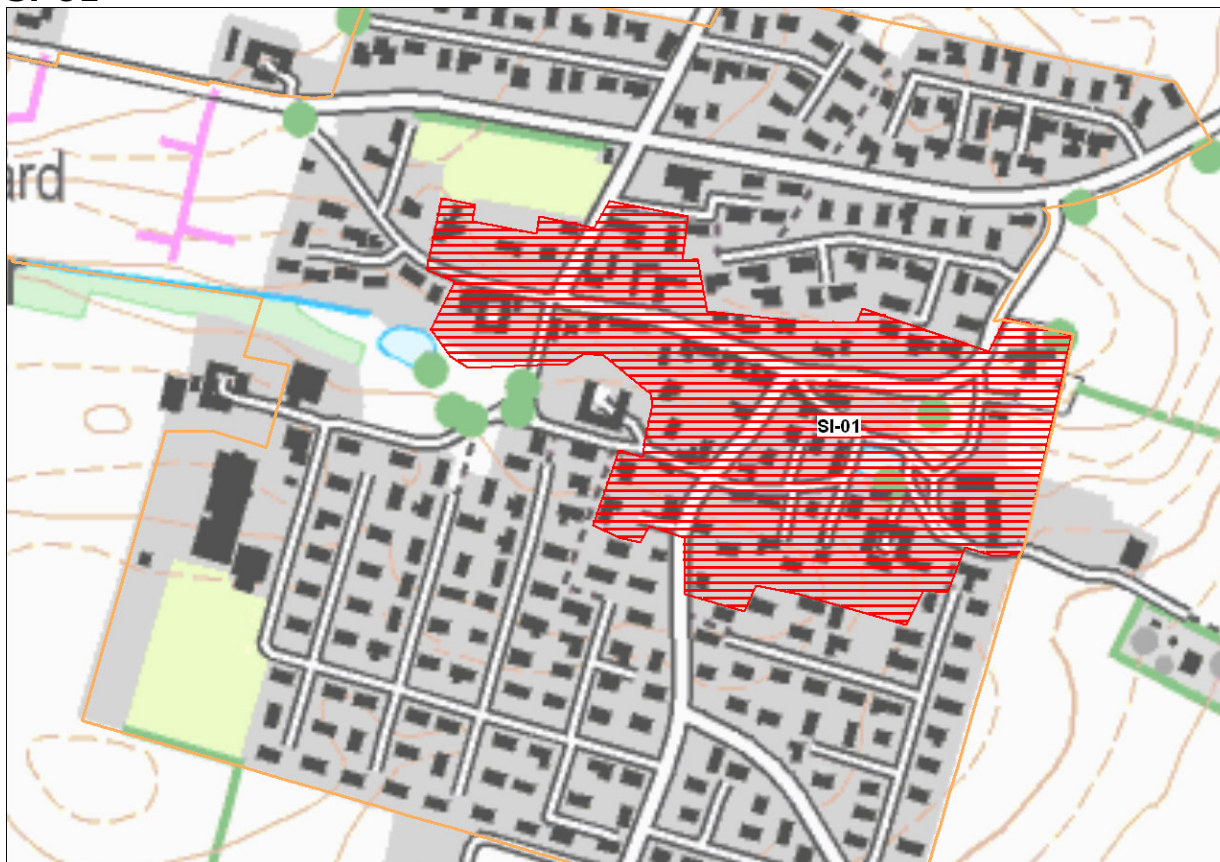
Områdebeskrivelse for Slagslunde



Figur 1: Oversigtskort over Slagslunde.

Rød = områdeklassificeret. **Grøn** = undtaget fra områdeklassificeringen. **Orange** = byzone.

SI-01



Område SI-01

Beskrivelse
SI-01 er områdeklassificeret.

Alder
Delområdet er udbygget før 1954.

Størrelse
Delområdet er 9 ha.

Anvendeshistorie
Delområdet anvendes til boliger og offentlige formål. Området har stort set haft samme anvendelse siden 1954, hvor det bestod af gårde og små beboelser, som nu.

Forureningsoplysninger
Der er i delområdet registreret fire virksomheder, som vurderes at være potentielt diffust forurenende.

Der er 1 V1 kortlagt areal i delområdet.

Der foreligger ingen oplysninger om overfladejordens forureningsgrad i delområdet.

Opfyldning
Der foreligger ikke oplysninger om nogen større udbredelse af opfyldningsmaterialer.

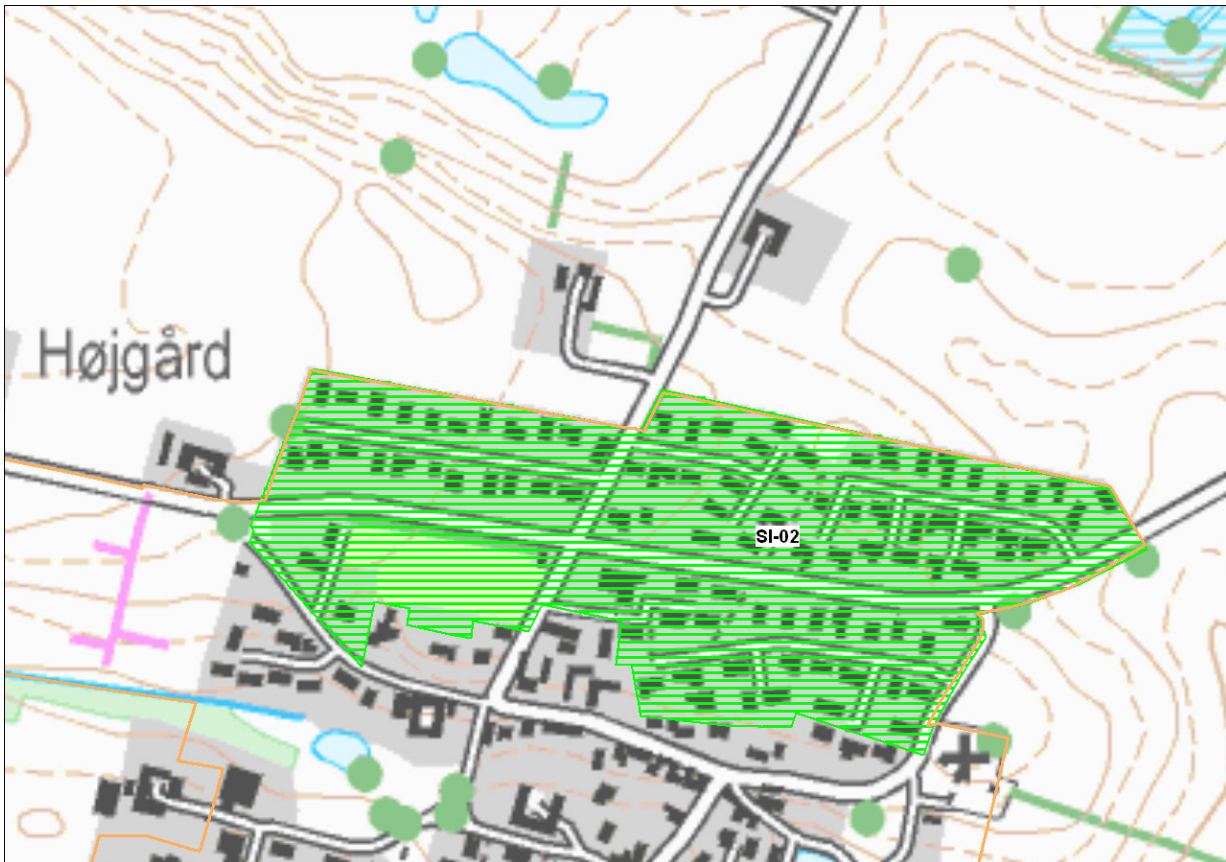
Trafikanlæg
Der er ikke større veje eller trafikanlæg i delområdet.

Samlet vurdering

Bebyggelsen i området er af ældre dato, hvilket medfører risiko for at området er diffust forurenet. De øvrige oplysninger giver ikke en rimelig sikkerhed for at delområdet ikke generelt er lettere forurenet.

Delområdet forbliver områdeklassificeret.

SI-02



Område SI-02

Beskrivelse
SI-02 er undtaget fra områdeklassificeringen.

Alder
Størstedelen af området er udbygget i 1960'erne og 1970'erne.

Størrelse
Delområdet er 12 ha.

Anvendeshistorie
Delområdet anvendes til boliger. En gennemgang af historiske planer, topografiske kort og luftfotos viser, at anvendelsen har været ensartet siden området blev bebygget.

Forureningsoplysninger
Der er i delområdet registreret to virksomheder, som vurderes at være potentielt diffust forurenende. Virksomhederne er beliggende i udkanten af området.

Der er ingen forureningskortlagte arealer i delområdet.

Der foreligger ingen oplysninger om overfladejordens forureningsgrad i delområdet.

Opfyldning
Der foreligger ikke oplysninger om nogen større udbredelse af opfyldningsmaterialer.

Trafikanlæg
Der er ikke større veje eller trafikanlæg i delområdet.

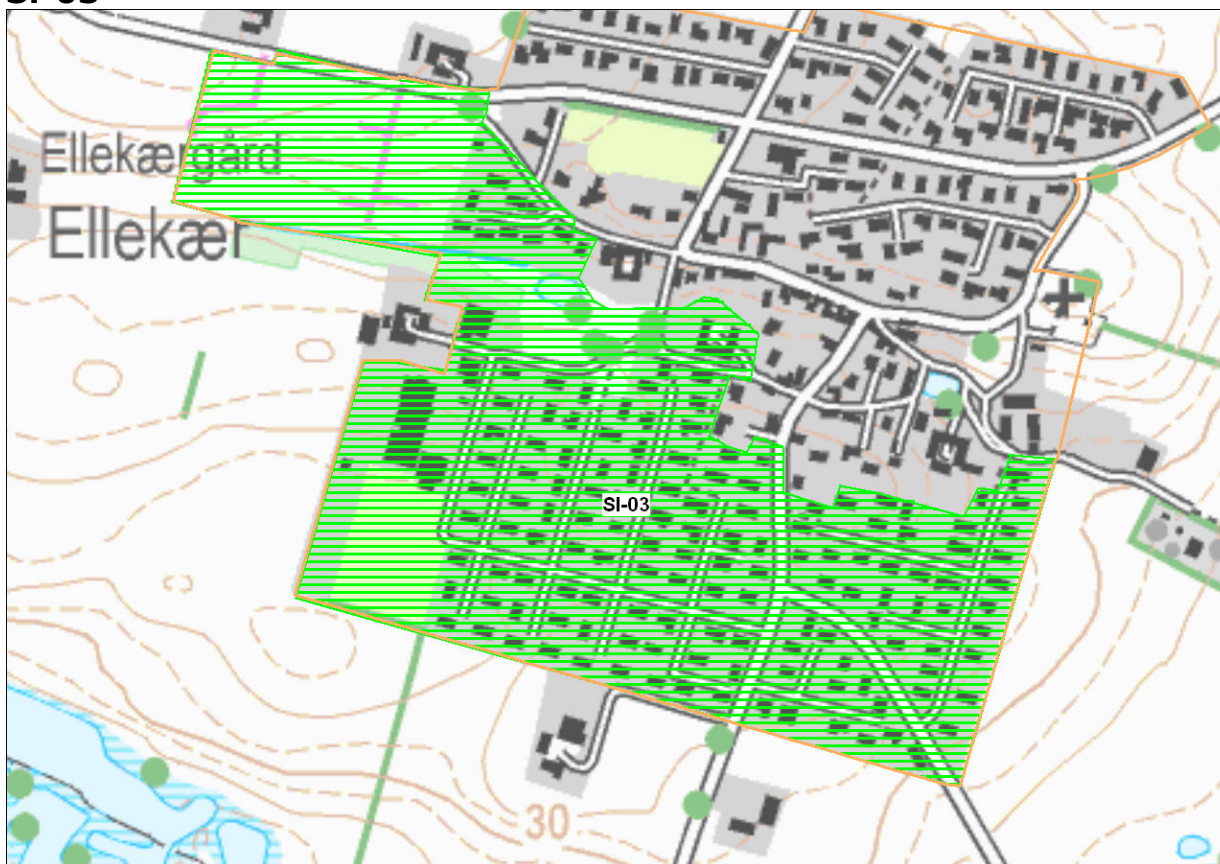
Samlet vurdering

Bebyggelsen er af yngre dato og aktiviteter i forbindelse med arealanvendelsen vurderes ikke at være tilstrækkelig diffust forurenende til at sandsynliggøre en generel lettere forurening af området.

Der er ikke oplysninger om forureninger, opfyldningsmaterialer eller trafik anlæg, som giver anledning til at antage, at delområdet generelt er lettere forurenede.

Delområdet undtages fra områdeklassificeringen.

SI-03



Område SI-03

Beskrivelse

SI-03 er undtaget fra områdeklassificeringen.

Alder

Delområdet er udbygget i 1970'erne og frem. Den vestlige del af området er nyopført (2005).

Størrelse

Delområdet er 26 ha.

Anvendeshistorie

Delområdet anvendes til boliger, offentlige institutioner samt rekreative arealer. En gennemgang af historiske planer, topografiske kort og luftfotos viser, at anvendelsen har været ensartet siden området blev bebygget.

Forureningsoplysninger

Der er i delområdet ikke registreret virksomheder, som vurderes at være potentielt diffust forurenende.

Der er ingen forureningskortlagte arealer i delområdet.

Der foreligger ingen oplysninger om overfladejordens forureningsgrad i delområdet.

Opfyldning

Der foreligger ikke oplysninger om nogen større udbredelse af opfyldningsmaterialer.

Trafikanlæg

Der er ikke større veje eller trafikanlæg i delområdet.

Samlet vurdering

Bebyggelsen er af yngre dato og aktiviteter i forbindelse med arealanvendelsen vurderes ikke at være tilstrækkelig diffust forurenende til at sandsynliggøre en generel lettere forurening af området.

Der er ikke oplysninger om virksomheder, forureninger, opfyldningsmaterialer eller trafik anlæg, som giver anledning til at antage, at delområdet generelt er lettere forurenet.

Delområdet undtages fra områdeklassificeringen.